



E-MTB
READY

Marvin

„Dies ist meine Transalp-Route vom oberbayerischen Kochelsee an den Gardasee auf möglichst direkter Streckenführung. Die Highlights sind: Kochel- und Walchensee, der Innsbrucker Almenweg, die Brenner Grenzkammstraße, der Rinner Sattel am Jaufenpass, der „Rankipino“-Biketral im Nonstal, natürlich das UNESCO-geadelte Brenta-Gebirge im Trentino sowie die Dolomiti Brenta Bike-Strecke, ehe man nach einer Woche die Füße im Gardasee kühlen kann.

Die Route verbindet wenig bekannte Alpenpassagen auf absolut verkehrsfreien Übergängen. Ich habe beim scouten versucht, Teerstraßen zu meiden und dafür viele Singletrails einzubauen. Man muss aber kein Crack sein, um auf ihnen Spaß zu haben.

Mit etwas mehr als 11.000 Höhenmetern auf 360 Kilometern Länge ist die Tour vom konditionellen und fahrttechnischen Anspruch mittelschwer. Sie lässt sich außerdem mit Talvarianten variieren oder durch zusätzliche Trails würzen. Und für E-Biker eignet sich die Ost-Variante durchs Nonstal besonders gut.

Viel Spaß und Ride on!“

YOUR AWESOME BIKE GUIDE

MARVIN



TRENTINO



MARVIN TRANSALP

NEW ALPENCROSS

MOUNTAIN BIKE TOUR

INFO & GPS DOWNLOAD

www.marvintransalp.it
info@marvintransalp.it

BOOKING


guidaVacanze
 AGENZIA VIAGGI
 booking@marvintransalp.it

PROJECT BY

KONZEPT UND IDEE:
HOLITRAILS - Traian Grigorian
MTB-Journalismus und Beratung


Terme di Comano
Dolomiti di Brenta

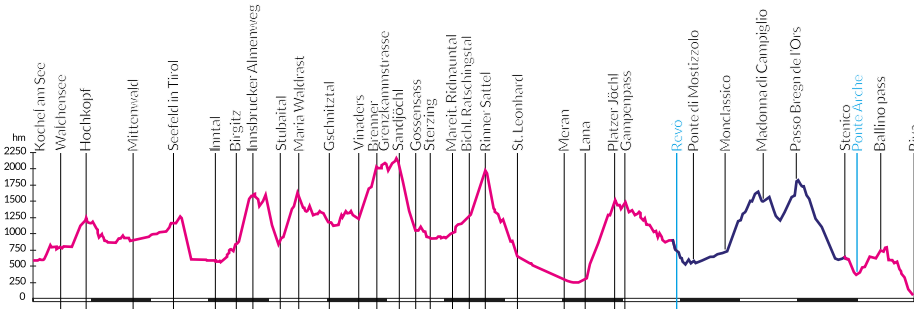

Val di Non


Terme di Comano
Dolomiti di Brenta

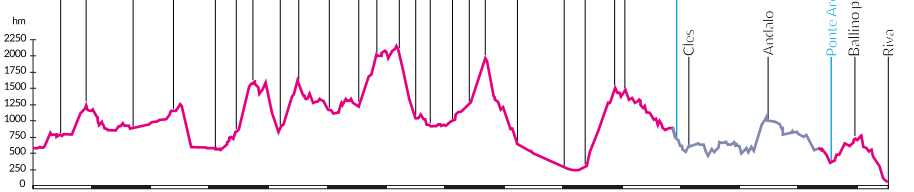

Val di Non

HIGHLIGHTS

MARVIN TRANSALP - BRENTA WEST 375km 11500m



MARVIN TRANSALP - BRENTA EAST 365km 11000m



BRENNER GRENZKAMMSTRASSE

Das Highlight der Marvin-Transalp: Die 11 Kilometer lange, immer über 2000 Metern verlaufende, Militärstraße hoch über dem Wipptal mit Panorama-Ausblick in die Tuxer, Stubai und Ötztaler Alpen und in die Dolomiten. Mehr Gebirge geht nicht! Und als Sahnehäubchen der Super-Single-Flowtrail hinunter nach Sterzing: über 1000 Höhenmeter bergab im Glücksmodus.

RINNER SATTEL

Ohne Auspuffabgase und Straßenlärm über den Jaufen. Auf Schleichwegen und Rodelbahnen geht's über die Rinneralm ins Südtiroler Burgrafenamt.

GAMPENPASS UND "RANKIPINO"-TRAIL

Auf einsamen Wegen und ohne Verkehr hoch über Ulten- und Etschtal ins Trentino. Am Gampenpass erwartet euch der "Rankipino"-Biketrial für eine lange, flowige Abfahrt ins Val di Non.

BRENTA-GEbirGE

Wie hätten Sie's denn gerne? Rechts herum oder links herum? Das Brenta-Gebirge läßt sich vom Nonstal aus auf beiden Seiten umkurven. Abwechslungsreiche Eindrücke garantiert!

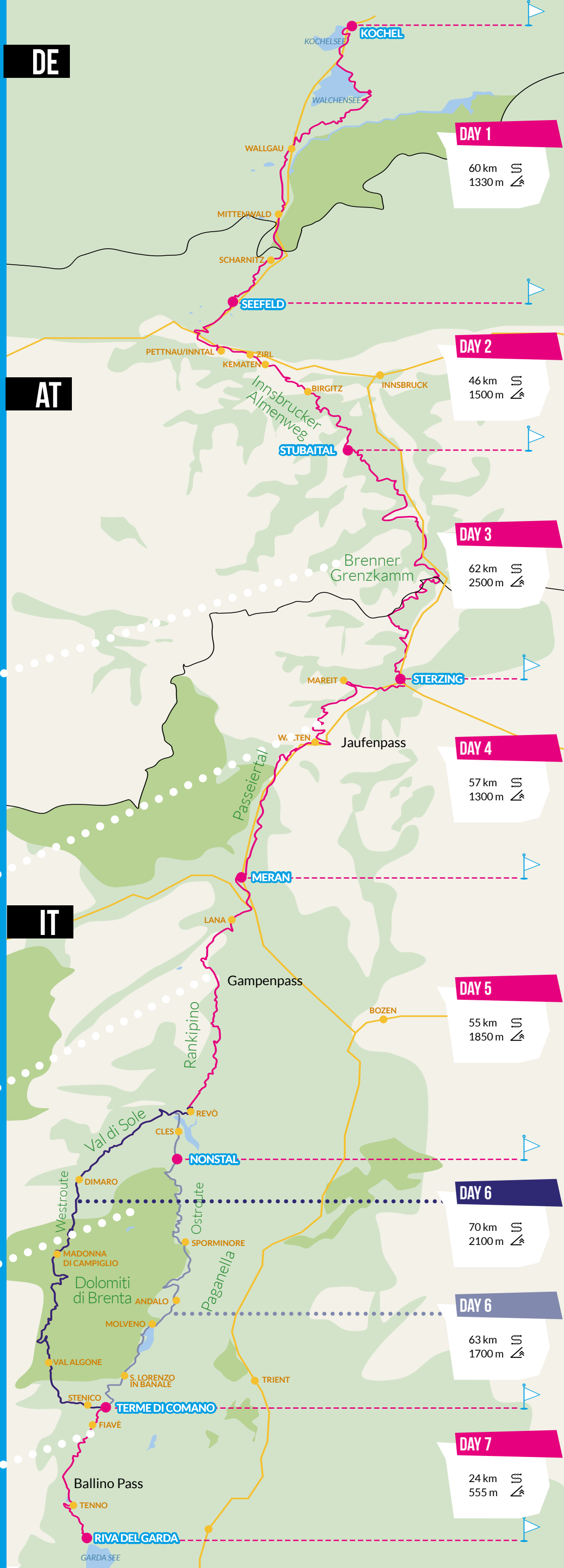
COMANO-TRAILS

Wer kennt Marvins Homebase besser als Marvin? Wir wetten: auf diesen Pfaden seid ihr noch nie an den Gardasee gekommen!

DE

AT

IT



DAY 1

60 km 1330 m

DAY 2

46 km 1500 m

DAY 3

62 km 2500 m

DAY 4

57 km 1300 m

DAY 5

55 km 1850 m

DAY 6

70 km 2100 m

DAY 6

63 km 1700 m

DAY 7

24 km 555 m